





Expediente de evaluación: 043-2023-DEAM-EAF				Código de acción: 0001-8-2023-416	
<b>Distrito</b>	Santa Rosa	<b>Provincia</b>	Lima	<b>Departamento</b>	Lima
<b>Fotografía 1 SRC-SD-1</b>					
<b>Fecha:</b> 03/08/2023					
<b>Hora:</b> 10:00					
<b>Coordenadas UTM - WGS 84 – Zona 18L</b>					
<b>Este (m):</b> 262685					
<b>Norte (m):</b> 8694420					
<b>Altitud (m s. n. m.):</b> 0					
<b>Precisión:</b> ± 3					
<b>Descripción:</b>	Punto de muestreo de sedimento en la zona intermareal de la playa Santa Rosa Chica, ubicado a 950 metros al suroeste de la comisaria Santa Rosa.				
Expediente de evaluación: 007-2022-DEAM-EAS				Código de acción: 0001-8-2023-416	
<b>Distrito</b>	Santa Rosa	<b>Provincia</b>	Lima	<b>Departamento</b>	Lima
<b>Fotografía 2 SRC-SD-1</b>					
<b>Fecha:</b> 03/08/2023					
<b>Hora:</b> 10:00					
<b>Coordenadas UTM - WGS 84 – Zona 18L</b>					
<b>Este (m):</b> 262685					
<b>Norte (m):</b> 8694420					
<b>Altitud (m s. n. m.):</b> 0					
<b>Precisión:</b> ± 3					
<b>Descripción:</b>	Toma de muestra de sedimento de los parámetros de TPH (hidrocarburos totales de petróleo) y HAP'S (hidrocarburos aromáticos policíclicos)				

Expediente de evaluación: 043-2023-DEAM-EAF			Código de acción: 0001-8-2023-416		
<b>Distrito</b>	<b>Santa Rosa</b>	<b>Provincia</b>	<b>Lima</b>	<b>Departamento</b>	<b>Lima</b>
<b>Fotografía 3 SRC-SD-5</b>					
<b>Fecha:</b> 03/08/2023					
<b>Hora:</b> 10:40					
<b>Coordenadas UTM - WGS 84 – Zona 18L</b>					
<b>Este (m):</b> 262558					
<b>Norte (m):</b> 8694566					
<b>Altitud (m s. n. m.):</b> 0					
<b>Precisión:</b> ± 3					
<b>Descripción:</b>	Punto de muestreo de sedimento en la zona intermareal de la playa Santa Rosa Chica, ubicado a 980 metros al suroeste de la comisaria Santa Rosa.				
Expediente de evaluación: 007-2022-DEAM-EAS			Código de acción: 0001-8-2023-416		
<b>Distrito</b>	<b>Santa Rosa</b>	<b>Provincia</b>	<b>Lima</b>	<b>Departamento</b>	<b>Lima</b>
<b>Fotografía 4 SRC-SD-5</b>					
<b>Fecha:</b> 03/08/2023					
<b>Hora:</b> 10:40					
<b>Coordenadas UTM - WGS 84 – Zona 18L</b>					
<b>Este (m):</b> 262558					
<b>Norte (m):</b> 8694566					
<b>Altitud (m s. n. m.):</b> 0					
<b>Precisión:</b> ± 3					
<b>Descripción:</b>	Toma de muestra de sedimento de los parámetros de TPH (hidrocarburos totales de petróleo) y HAPs (hidrocarburos aromáticos policíclicos)				